



【資料】各種調査結果/まちづくりに対する新市民の声と地域の強み  
地域基礎調査

# 地域の強みを考える

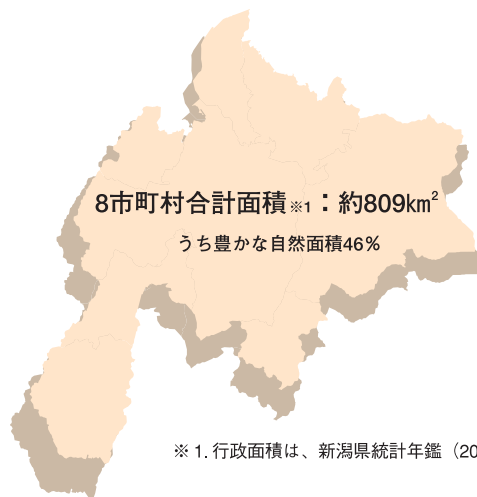
さまざまな指標やデータから新ながおかの強みをまとめました

## ①地勢・人口

- ・ 8市町村合計の人口は305,948人（平成12年国勢調査）で、新潟県の約12%を占めます。近年減少傾向にあり、人口減少による地域活力の低下を回避することが必要です。
- ・ 合併した場合に人口30万人を超えることから、中核市※として県などから事務権限が移譲され住民と身近な行政の充実を図るとともに経済や活力などの都市イメージが向上する可能性があります。
- ・ 8市町村の合計面積は約809km<sup>2</sup>であり、合併した場合は全国でも6番目の広大な行政面積の市となります。一方、手つかずの自然が46%を占め、豊かな自然を抱えた地域です。

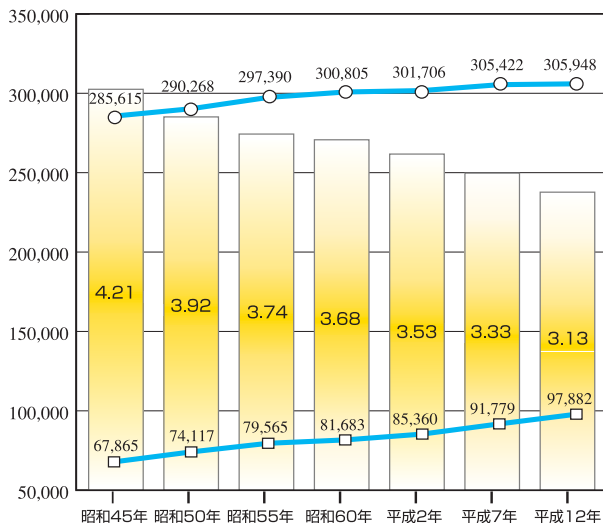
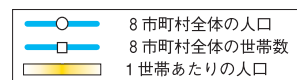
※中核市とは：地方分権を推進することを目的として創設された都市制度です。

人口、面積が比較的大きく、地域で中核的な役割をはたしている市に、市民生活に関係の深い福祉、保健衛生、都市計画、環境保全などの幅広い分野の事務権限が拡充され、市民に身近なところ（市役所）でこれまで以上にきめ細かな施策の展開が可能となります。また、中核市は政令指定都市に次ぐ都市として、地方自治の充実を求めている全国の市町村のリーダー的な役割を担っています。全国で35都市（新潟県では新潟市のみ）が中核市となっています。



※1. 行政面積は、新潟県統計年鑑（2001）

### 人口・世帯数・1世帯あたりの人口の推移



出典：国勢調査

### 行政面積上位10都市

市名	県	行政面積 (km <sup>2</sup> )
1 静岡市	静岡県	1,373.84
2 いわき市	福島県	1,231.13
3 札幌市	北海道	1,121.12
4 芦別市	北海道	865.07
5 紋別市	北海道	830.36
合併後		808.77
6 仙台市	宮城県	783.54
7 夕張市	北海道	763.36
8 稚内市	北海道	760.80
9 郡山市	福島県	757.06
10 旭川市	北海道	747.60

※1. 地域経済総覧2002を参考に作成  
※2. 静岡市については国土交通省資料より

## ②交通の要衝性

- ・ 古くから信越線と上越線の分岐地点であり、近年は上越新幹線、北陸自動車道、関越自動車道の高速交通体系が整備され、広域交通面で優位性を持っています。
- ・ この優位性を活かした更なる地域の魅力創造が期待されます。



高速拠点（IC）までのアクセス

市町村	高速IC名	アクセス延長 (km)	主なルート（路線名）
長岡市	長岡IC	5.3	・山田中潟線～・351号～・宮本大島線～・8号
見附市	中之島見附IC	4.5	・上新田市野坪線～・8号
栃尾市	中之島見附IC	15.5	・見附栃尾線～・上新田市野坪線～・8号
中之島町	中之島見附IC	3.0	・見附中之島線～・8号
越路町	長岡IC	7.3	・柏崎高浜掘ノ内線～・長岡片貝小千谷線～・404号～・8号
三島町	長岡IC	8.9	・与板関原線～・宮本大島線～・大荒戸越路線～・8号
山古志村	小千谷IC	12.0	・栃尾山古志線～・291号
小国町	小千谷IC	8.9	・404号～・291号

※1. 各市町村からインターチェンジまでの延長は、各市町村の中心部(役所所在地付近)からのものである。

※2. アクセスルートは最短のものを示した。

※3. 区間延長は、1:50,000地形図からのスケールアップである。

### ③ 農業

- ・長岡市の農家数が県内第1位であることをはじめ、この地域では、大規模ほ場の整備、先進的農業技術の積極的導入など、農業先進地です。特に歴史的にも稲作中心の農業構造であり、長岡市の米生産額県内第1位をはじめ、米生産の占める割合が高く、米どころの新潟県においても質・量ともに一大米産地です。
- ・県平均と比較して一戸当たりの農業粗生産額が低いのは、この地域には中山間地域が多いためと考えられますが、棚田による美しい景観価値の活用をはじめ、伝統的技術によるこだわりの米づくりや観光農業への展開など、地域の独自資源としての活用の試みが始まっています。

	①農業粗生産額 (百万円)	②米粗生産額 (百万円)	③農家数 (戸)	米の生産額割合 (②/①)	一戸当たり生産額 (①/③) (百万円/戸)
長岡市	10,438	7,296	4,271	70%	2.44
見附市	3,978	3,194	1,592	80%	2.50
栃尾市	2,894	2,046	2,362	71%	1.23
中之島町	3,964	3,209	1,145	81%	3.46
越路町	2,174	1,593	986	73%	2.20
三島町	1,277	914	443	72%	2.88
山古志村	739	213	389	29%	1.90
小国町	1,712	1,318	1,256	77%	1.36
8市町村	27,177	19,783	12,444	73%	2.18
新潟県	314,100	201,858	116,265	64%	2.70
新潟市	14,236	6,143	3,181	43%	4.48

出典：農家数 農林水産省統計情報部「2000年世界農林業センサス新潟県統計書」H12  
その他 北陸農政局新潟統計情報事務所「新潟農林水産統計年報（農林編）」H12

### ④ ものづくりの技術

- ・8市町村合計の製造品年間出荷額、製造業事業所数とも新潟県全体の約15%を占めており、製造業が歴史的に盛んです。特に歴史的に見附市や栃尾市で盛んな繊維・衣服の分野では、県全体の事業所数の約43%をこの地域で占めています。
- ・また、小国和紙や三島の手引き鋸などの伝統技術の継承と、長岡技術科学大学や長岡造形大学などで最先端技術の育成が同時に行われています。

#### 製造業の状況

	製造品出荷額等 (百万円)		製造業事業所数		1事業所当たり 出荷額	
	県内比率		県内比率		(百万円/箇所)	県平均との 比較
長岡市	475,671	10%	1,237	8%	38,454	131%
見附市	76,450	2%	573	4%	13,342	45%
栃尾市	35,244	1%	357	2%	9,872	34%
中之島町	12,264	0%	59	0%	20,786	71%
越路町	50,863	1%	63	0%	80,735	274%
三島町	31,026	1%	47	0%	66,013	224%
山古志村	2,399	0%	8	0%	29,988	102%
小国町	6,538	0%	45	0%	14,529	49%
8市町村	690,455	15%	2,389	15%	28,901	98%
新潟県	4,739,003	100%	16,089	100%	29,455	100%
新潟市	519,893	11%	1,234	8%	42,131	143%

出典：第112回 新潟県統計年鑑 2001  
(県統計課「にいがた県の工業」) により作成

#### 産業別（中分類）製造業の事業所数 上位10位

	8市町村合計			新潟県	
	分類	事業所数	県内比率	分類	事業所数
第1位	繊維	493	43%	金属製品	4,367
第2位	衣服・その他	373	30%	一般機械	1,796
第3位	一般機械	336	19%	食料品	1,490
第4位	金属製品	235	5%	衣服・その他	1,242
第5位	食料品	170	11%	食料品	1,139
第6位	家具・装飾品	167	17%	繊維	1,011
第7位	その他製造	115	19%	家具・装飾品	802
第8位	電気機械	102	13%	出版・印刷	678
第9位	出版・印刷	98	14%	木材・木製品	673
第10位	プラスチック製品	49	11%	その他製造	609
総数		2,389	15%		16,089

出典：第112回 新潟県統計年鑑 2001 (県統計課「にいがた県の工業」)  
により作成

## ⑤自然・文化・伝統

- ・ 8市町村は、山岳、丘陵（里山）、河川など豊かな自然が身近に存在しています。一方で、信濃川等に育まれた肥沃な土地に太古から人が住んできた歴史があり、縄文遺跡や城址などの史跡や寺社・仏像、古民家・雁木などの歴史的資料や建造物が残されています。
- ・ また、神楽舞や大風合戦、牛の角突きや花火大会など、各地の歴史に根ざした祭りなどで賑わっており、地域の伝統や歴史が文化として大切に受け継がれています。



田園風景（三島）



万本桜（中之島）



コシヒカリ（中之島）



大風合戦（見附・中之島）



ホタル（越路）



米百俵の群像（長岡）



火焰土器（長岡）



道祖神（栃尾）



紙漉き（小国）



棚田（山古志）



牛の角突き（山古志）